


MAPA DO CELÓW PROJEKTOWYCH

MAPA DO CELÓW PROJEKTOWYCH			
Oznaczenie kancelaryjne zgłoszenia pracy		GGM-PODGK.66-40.659.2021	
Obręb ewidencyjny	nazwa	Czeszyce	
	identyfikator	0004	
	nazwa	Krosnice	
Jednostka ewidencyjna	identyfikator	021302_2	
	Skala mapy	1 : 500	
Sekcje mapy zasadniczej		6.157.16.22.21	
Nazwa układu współrzędnych	poziomy	2000	
	wysokościowy	PL-ETRF2007-NH	
Oznaczenie granic obszaru aktualizacji		-----	
Informacja o służebnościach gruntowych		Nie badano	
Data wykonania mapy		czerwiec 2021r	

GEO - LIT


Przetrywacz Przemysław
ul. Agrestowa 45
55-093 Kielczów
NIP 771-181-92-70 tel. 501 685-724



Nazwa/imię i nazwisko wykonawcy
oraz data i podpis osoby
reprezentującej wykonawcę

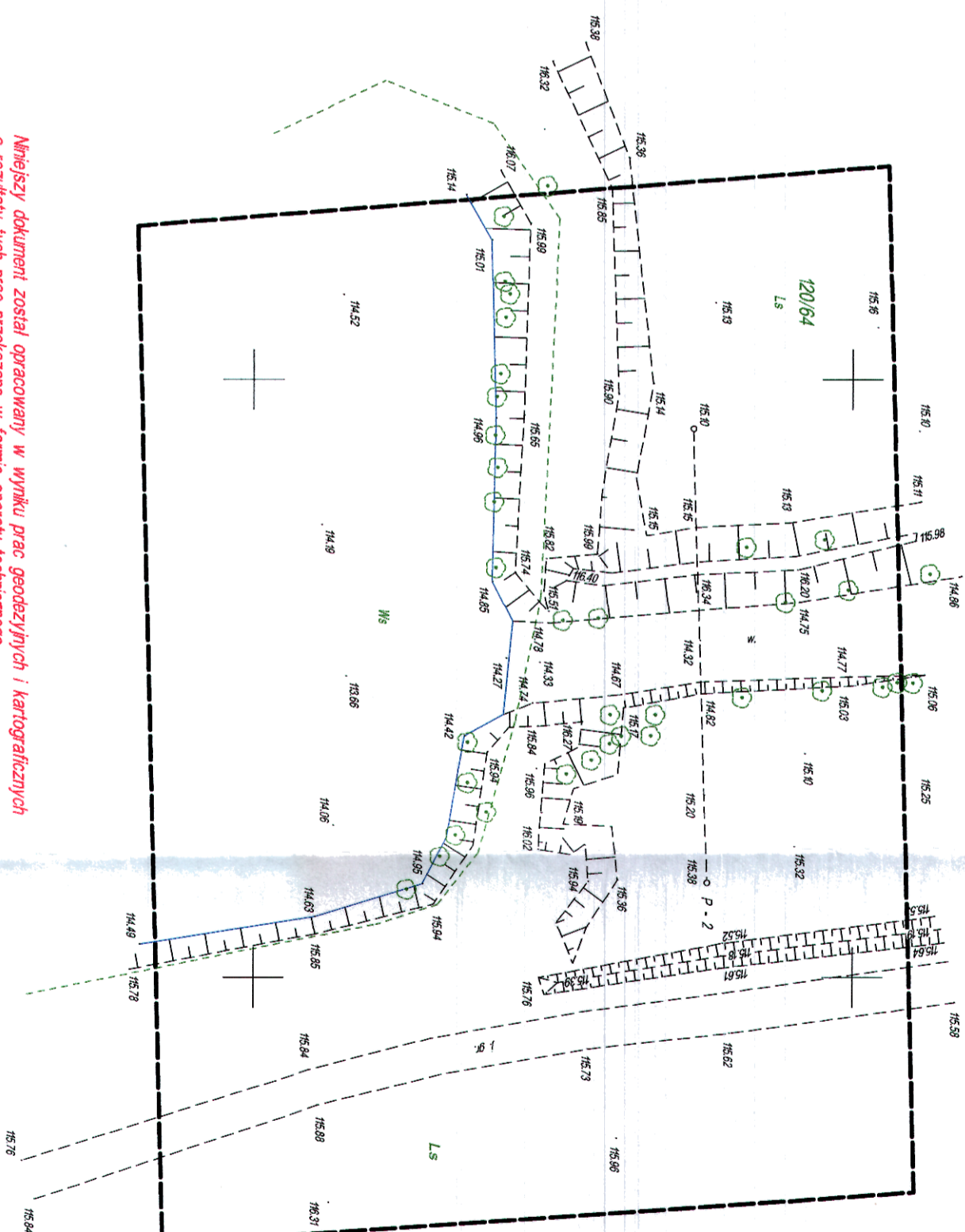
GEODETA UPRAWNIIONY

mgr inż. Krzysztof Gawełda
Uprawnienia numer 20117



Imię i nazwisko, nr uprawnień
oraz data i podpis geodety uprawnionego,
który opracował mapę

5705950.00	
6462450.00	



5705900.00	
6462600.00	

GEO-LIT

Przenywałc Przemyśl
ul. Agrestowa 45
55-093 Kietczów
NIP 771-181-92-70 tel. 501-085-724

GEODETA UPRAWNIONY

mgr inż. Krzysztof Gawenda
Uprawnienia numer 20117

Nazwa/imię i nazwisko wykonawcy
oraz data i podpis osoby
reprezentującej wykonawcę

Imię i nazwisko, nr uprawnień
oraz data i podpis geodety uprawnionego,
który opracował mapę

Mniejszy dokument został opracowany w wyniku prac geodezyjnych i kartograficznych a rezultaty tych prac przekazano w formie operatu technicznego, który uzyskał pozytywny wynik weryfikacji.

Jestem świadomy odpowiedzialności karnej za złożenie fałszywego oświadczenia.

Identyfikator zgłoszenia prac: GGM-PODCK.6640.659.2021

Organ, który otrzymał zgłoszenie: Starostwo Powiatowe w Miłczu

Numer i data pozytywnego protokołu weryfikacji: GGM-PODCK.6640.659.2021_4090 z

imie i nazwisko, nr upraw. Zawod. kierownika prac: Krzysztof Gawenda, nr upraw. 2017

GEODETA UPRAWNIONY

mgr inż. Krzysztof Gawenda
Uprawnienia numer 20117